

Accordo Quadro triennale per l'affidamento di Servizi di Ingegneria e architettura:  
progetto di fattibilità tecnica ed economica e/o progettaz. definitiva e/o esecutiva e/o attività di supporto  
per l'esecuzione nella Regione Campania di interventi sui sistemi di mobilità ex Delib. G.R. 104/2018 - 109/2018 e ss.mm.ii.  
**Lotto n. 3 - CUP: B49J18002170001 - CIG: 75188184E5**

Responsabile del procedimento: arch. Paolo FRESCH  
ENTE ADRIATICO

Direttore dell'esecuzione del contratto: ing. Umberto PISAPIA

**Contratto Attuativo: Comune di Morigerati**

**OGGETTO:**

**Intervento di consolidamento del dissesto idrogeologico  
Strade Provinciali n° 54 e n° 210  
CUP: I27H19002810006**

## PROGETTAZIONE ESECUTIVA

Responsabile del procedimento: geom. Giuseppe FERRIGNO








**N° ELABORATO**

**D\_04**

**Codice Elaborato**

ESE\_D\_04\_00

| ALLEGATI:         |   | SCALA DI MISURA | AGGIORNAMENTO |  |
|-------------------|---|-----------------|---------------|--|
| PLANIMETRIE       |  | 1-200           | DATA          |  |
| PIANTE            |  |                 | DATA          |  |
| SEZIONI/PROSPETTI |  |                 | DATA          |  |
| SCHEMI FUNZIONALI |  |                 | DATA          |  |
| DOCUMENTI         |  |                 | DATA          |  |

|     |        |           |          |                |           |
|-----|--------|-----------|----------|----------------|-----------|
|     |        |           |          |                |           |
|     |        |           |          |                |           |
| 00  | APR-24 | SIB       | SIB      | SIB            |           |
| REV | DATA   | REDAZIONE | VERIFICA | AUTORIZZAZIONE | MODIFICHE |

## TITOLO ELABORATO

**ELABORATI GRAFICI DI PROGETTO**

## SITO 2: PLANIMETRIA DEGLI INTERVENTI

**Capogruppo:** [studioingegneribello](#) ● ■

**Mandanti:**



**MATILDI+PARTNERS**



interdata




Agr. Domenico CIAMPA  
Geol. Francesco UCCI

### LEGENDA DEGLI INTERVENTI



### Intervento di decespugliamento



## Ripristino funzionalità dei valloni



**Pulizia cunetta/zanella**



**Paratia con pali trivellati in CA Ø600 (profondità 15 mt)  
e realizzazione di trave in testa**



**Fresatura manto stradale esistente (sp= 3 cm), demolizione fondazione stradale nei punti maggiormente ammalorati con relativa rimozione del binder (sp= 5 cm) e successivo ripristino**

**Barriera di sicurezza** (cat. H2)

■ **Segnaletica orizzontale**

● **Segnaletica verticale (n° 6)**

