

Accordo Quadro triennale per l'affidamento di Servizi di ingegneria e architettura:
progetto di fattibilità tecnica ed economica e/o progettaz. definitiva e/o esecutiva e/o attività di supporto
per l'esecuzione nella Regione Campania di interventi sui sistemi di mobilità ex Delib. G.R. 104/2018 - 109/2018 e ss.mm.ii.
Lotto n. 3 - CUP: B49J18002170001 - CIG: 75188184E5

Responsabile del procedimento: arch. Paolo FRESCHI

Direttore dell'esecuzione del contratto: ing. Umberto PISAPIA

ENTE APPALTANTE:



Comune di Morigerati


Contratto Attuativo: Comune di Morigerati

OGGETTO:

**Intervento di consolidamento del dissesto idrogeologico
Strade Provinciali n° 54 e n° 210
CUP: I27H19002810006**

PROGETTAZIONE ESECUTIVA

Responsabile del procedimento: geom. Giuseppe FERRIGNO



N° ELABORATO

C_02

Codice Elaborato

ESE_C_02_00

ALLEGATI:		SCALA DI MISURA	AGGIORNAMENTO	
PLANIMETRIE	<input checked="" type="checkbox"/>	1:2.000	DATA	
PIANTE	<input type="checkbox"/>		DATA	
SEZIONI/PROSPETTI	<input type="checkbox"/>		DATA	
SCHEMI FUNZIONALI	<input type="checkbox"/>		DATA	
DOCUMENTI	<input type="checkbox"/>		DATA	

00	APR-24	SIB	SIB	SIB	
REV	DATA	REDAZIONE	VERIFICA	AUTORIZZAZIONE	MODIFICHE

TITOLO ELABORATO

ELABORATI GRAFICI DI ANALISI

PLANIMETRIA CATASTALE

Capogruppo: **studioingegneriabello**



sib
s.r.l.

Responsabile delle attività con le diverse prestazioni specialistiche:
ing. Giovanni Vito BELLO

Mandanti:

duomi
Magister Engineering

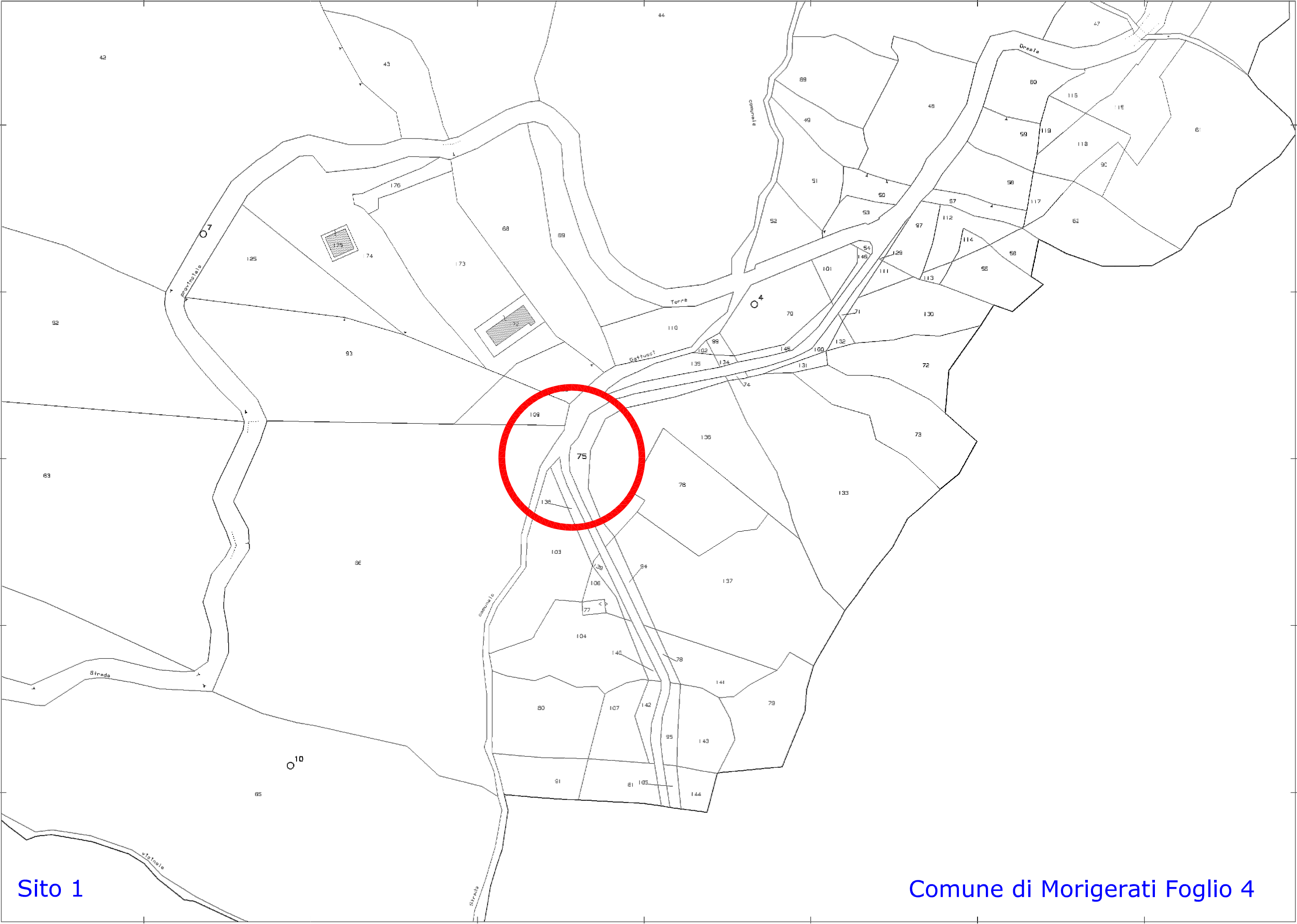
MATILDI+PARTNERS

@ A.T. Advanced
Technologies S.r.l.

interdata

Giuseppe Coppola
INGEGNERE
PUBBLICISTA

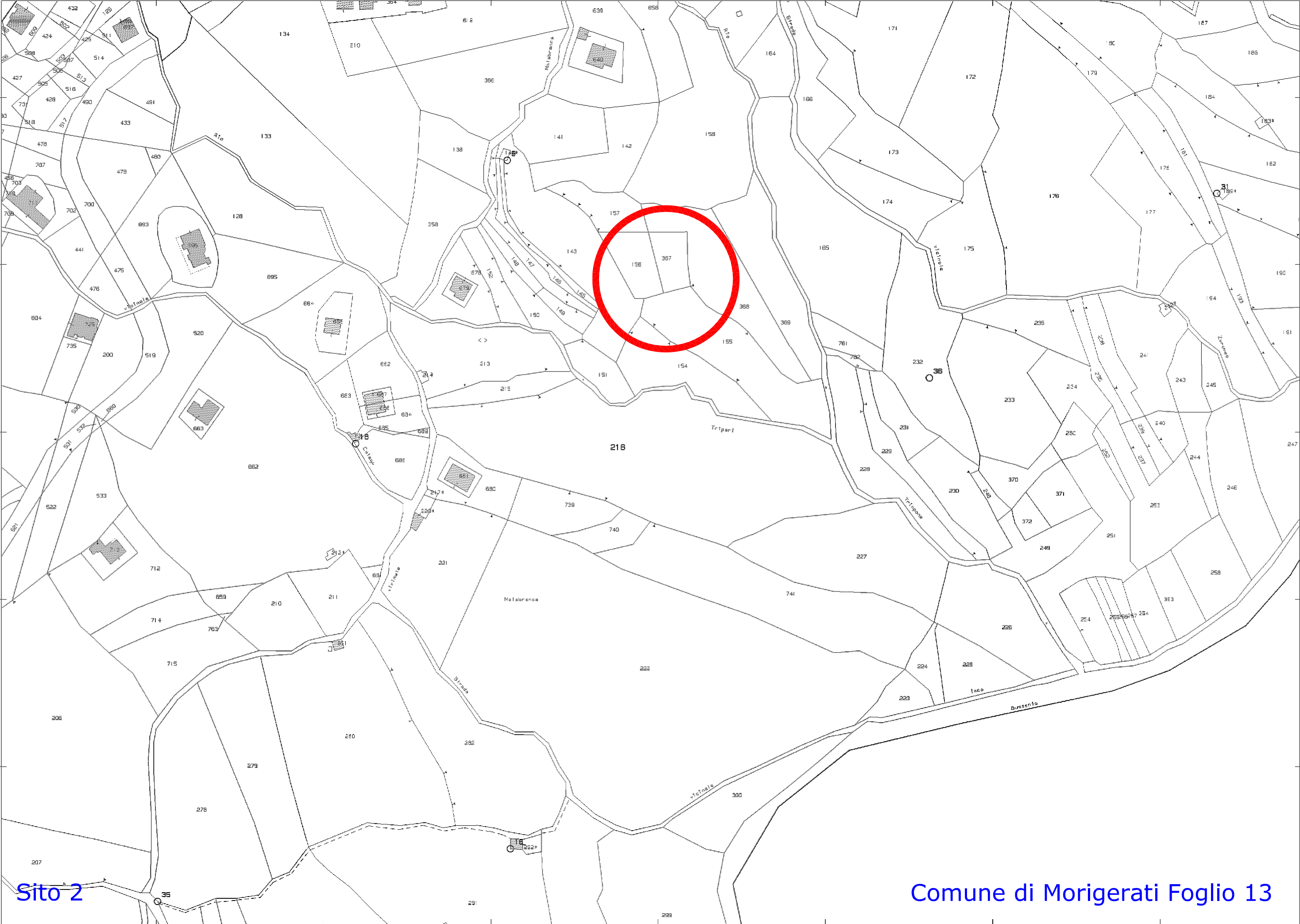
Agr. Domenico CIAMPA
Geol. Francesco UCCI

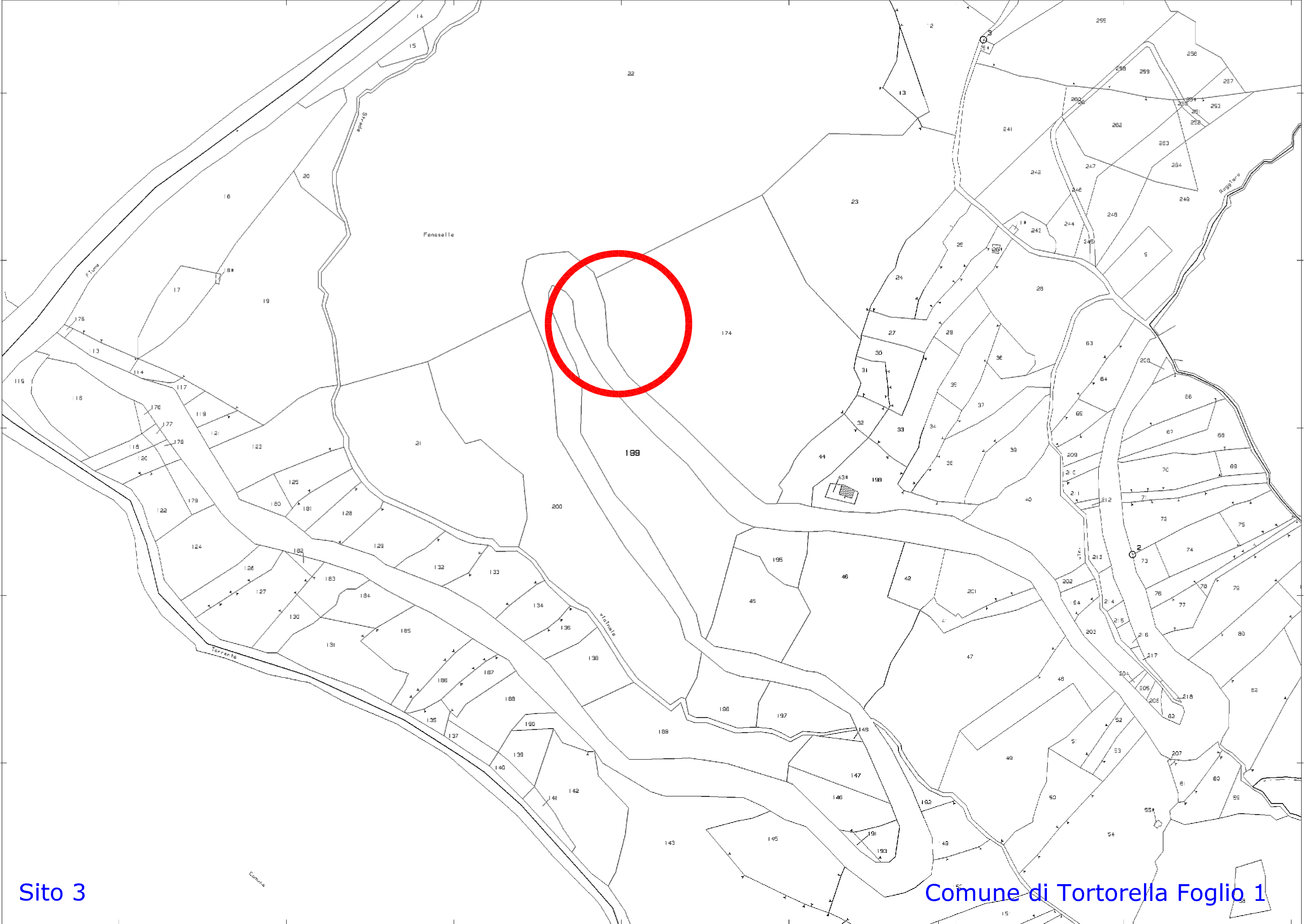


Sito 1

Comune di Morigerati Foglio 4

8-Feb-2021 11:24:35
Prot. n. T135934/2021
Scala originale: 1:2000
Dimensione cornice: 776.000 x 552.000 metri
Comune: MORIGERATI
Foglio: 4
1 Particella: 75

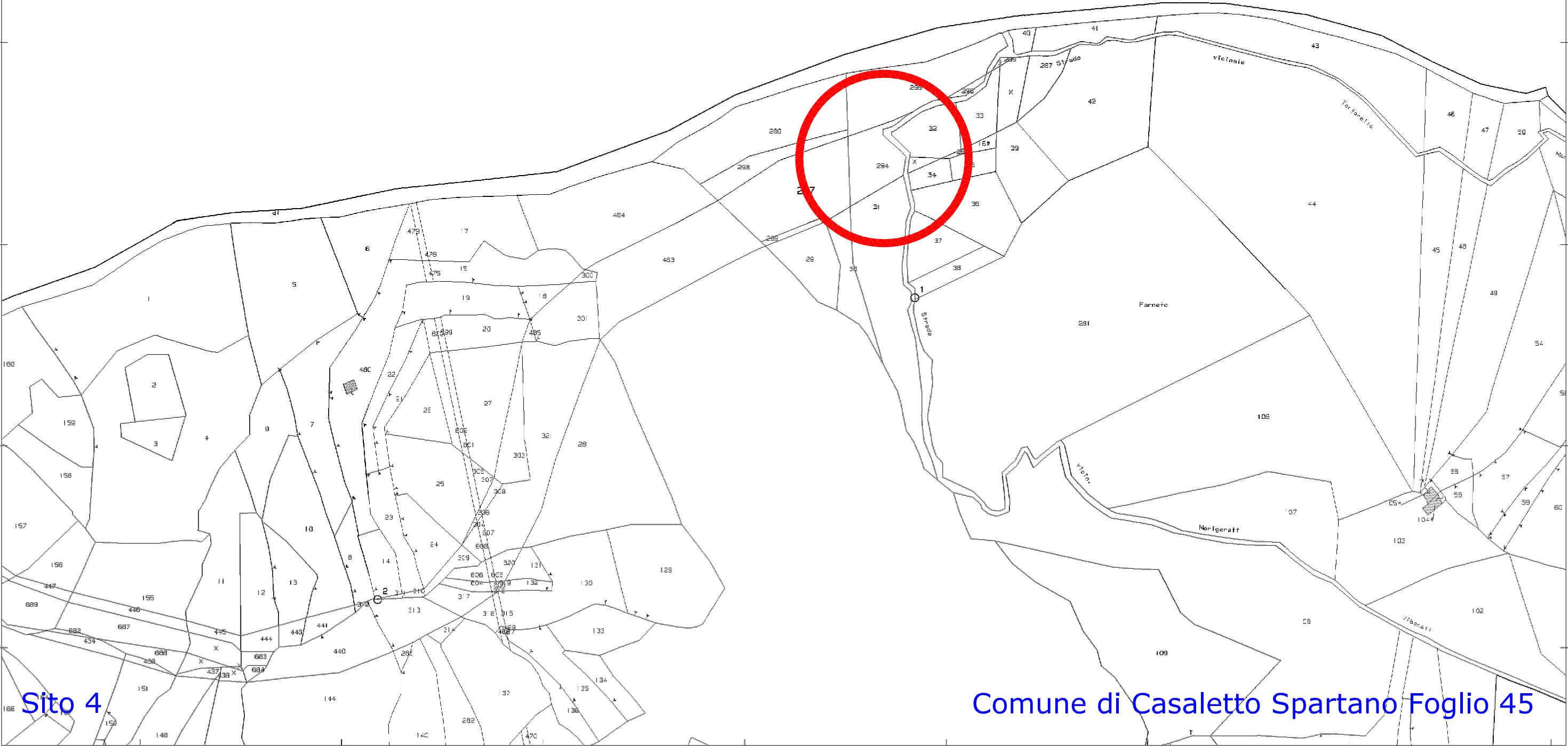


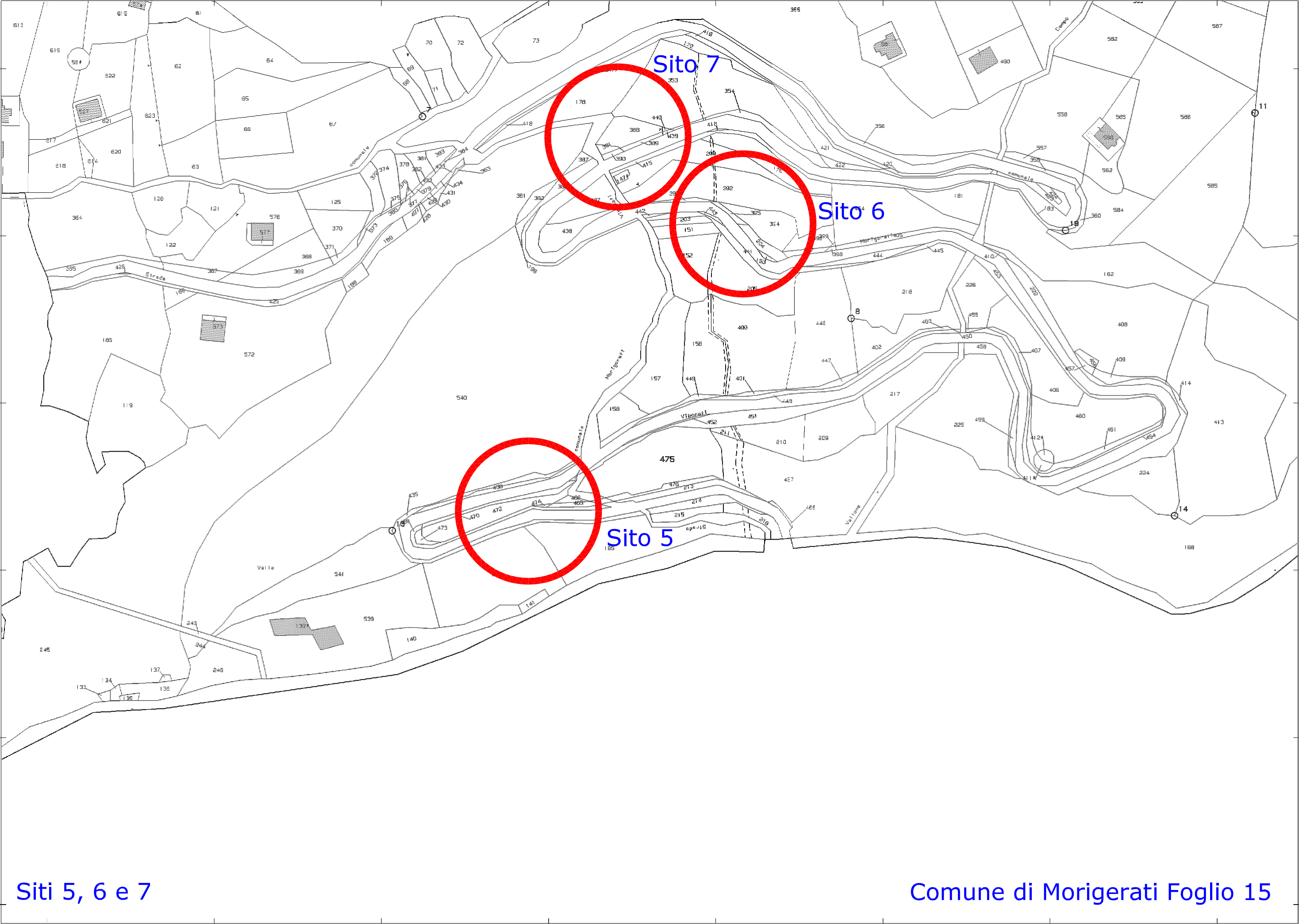


Sito 3

Comune di Tortorella Foglio 1

8-Feb-2021 11:30:0
Prot. n. T140633/2021
Scala originale: 1:2000
Dimensione cornice: 776.000 x 552.000 metri
Comune: TORTORELLA
Foglio: 1
1 Particella: 199





Siti 5, 6 e 7

Comune di Morigerati Foglio 15

8-Feb-2021 11:27:59
Prot. n. T138870/2021
Scala originale: 1:2000
Dimensione cornice: 776.000 x 552.000 metri
Comune: MORIGERATI
Foglio: 15

